

修订版

马来西亚华文独中教科书

高中适用

马来西亚 及其 东南亚邻国史



董教总华文独中工委统一课程委员会编纂

高中适用

《马来西亚及其东南亚邻国史》（修订版）

美术编辑：曹薇华

封面设计：曹薇华、黄颖蕴

排版：黄颖蕴、蓝友金

绘图：Chong Li Leng

© 郑重声明，此书版权归出版单位所有，未经允许，书上所有内容不得通过任何形式进行复制、转发、储存于检索系统，或翻译成其它语言的活动。

© Dong Zong

Hak cipta terpelihara. Mana-mana bahan atau bahagian dalam buku ini tidak dibenarkan diterbitkan semula, disimpan dalam cara yang boleh dipergunakan lagi, atau ditukar kepada apa-apa bentuk atau apa-apa cara, baik dengan elektronik, mekanikal, fotokopi, rakaman, pengalihan bahasa dan sebagainya tanpa mendapat kebenaran secara menulis daripada pihak penerbit terlebih dahulu.

© Dong Zong

All rights reserved. No part of this publication may be reproduced, stored in a retrieval system, translated in any other languages, or transmitted, in any form or by any means, electronic, mechanical, photocopying, recording or otherwise, without the prior written permission of the publisher.

编辑单位：

董教总华文独中工委统一课程委员会

Unified Curriculum Committee of

Malaysian Independent Chinese Secondary School (MICSS) Working Committee

出版发行：

马来西亚华校董事联合会总会（董总）

United Chinese School Committees' Association of Malaysia (Dong Zong)

Blok A, Lot 5, Seksyen 10, Jalan Bukit, 43000 Kajang,

Selangor Darul Ehsan, Malaysia.

Tel: 603-87362337

Fax: 603-87362779

Website: www.dongzong.my

Email: curriculum@dongzong.my

印刷：

Vinlin Press Sdn. Bhd.

版次：

2025年10月第1版

印次：

2025年10月第1次印刷

编审团队

学科顾问：李宝钻 张晓威 廖文辉
编审委员：吕子肇 吴国荣 林木胜 林坊伶
 陈奇峰 曾玉琳 雷远育 蔡维龙
责任编辑：何玉万

(按姓氏笔画顺序排列)



本书承蒙编审团队协助编写与审阅，老师协助审稿及提供意见，谨此统致谢忱。

董教总华文独中工委会统一课程委员会 启

2025年9月

编辑说明

1. 高中历史是根据董教总华文独中工委统一课程委员会委任之历史科学科委员会所拟定的《高中历史课程标准》（2013，下面简称“课标”）编写。此课标在拟定时参考了我国教育部颁布的中学新课程纲要KBSM（2002年修订）、STPM考试纲要，以及世界其他国家与地区的中等教育历史科课程纲要。
2. 本套教材的整理与编写，着重贯彻课标所定的课程宗旨和目标，以便学生可从高中历史教材内容的安排中，达致历史科课程的目标。
3. 本套教材共计三册，按区域分为《马来西亚及其东南亚邻国史》（简称《马东史》）、《世界史1之东亚史》（简称《世史1》）和《世界史2之近现代欧美、西亚及南亚史》（简称《世史2》），内容各自独立，供高中一年级至高中三年级学生使用，各册的教授顺序由学校自行安排，每学年一册，上课时数建议每周三节，每节四十分钟。
4. 《马东史》共十二个单元，导言统括介绍16世纪以前的东南亚历史，接着四编十一个单元则介绍16-21世纪初我国及东南亚邻国的历史发展。在编写体例上以我国历史发展为纲，按时代顺序横向介绍东南亚邻国历史发展概况；内容侧重本国历史，东南亚邻国的发展则着重影响较深的事件说明。
5. 课文内容叙述尽量做到条理分明，适当穿插图表、图片和地图。因高初中历史课本属于螺旋式编制，史实叙述部分会有重叠及相似之处，惟高中将更深入介绍以作区分。

6. 为贯彻以学生为中心的教育理念，于每单元前设置“学习目标”和“本单元结构图”，方便学生掌握单元的学习重点和脉络；课文内穿插“历史百科”，提供相关辅助性资料，供学生参考；每单元最后的“学史技巧”，主要让学生学会历史学科的探究方式，掌握阅读的方法，提升思考能力。课本最后，附有编年体例的“大事年表”，让学生认识各区域历史的发展脉络，以及本册参考书目和图片来源，供有兴趣的学生和教师参考。
7. 因应当前教育观念中倡导的培养创新、思考能力，本册各单元每节内容后设有“问题与思考”，供学生深入探讨相关史实或事件，激起学生探究的兴趣，并加深学生对此课题的认识。鉴于提问多要求学生自主思考，说出见解，部分问题提供“解题策略”，以便学生掌握并熟悉解题方法。
8. 本册为2017年版《马东史》的修订，除更新史实研究成果和纳入最新时事发展外，也润饰了文字和更换图片。
9. 本教材如有未尽善处，请不吝指正，以作修订参考。

董教总华文独中工委统一课程委员会
《马来西亚及其东南亚邻国史》（修订版）编审团队
2025年9月

目录

身言 公元1500年前的东南亚……1

导言1 东南亚地理概况及史前东南亚……4

一、东南亚的地理概况和民族（4）

二、史前东南亚（5）

导言2 东南亚各国早期的政治、社会与文化……8

一、中国文化影响下的越南北部（8）

二、印度化的东南亚（9）

三、马六甲王国与岛屿东南亚伊斯兰教的盛行（24）

第一编 面对殖民势力和西方文化入侵的岛屿东南亚……34

单元1 16至17世纪的岛屿东南亚……35

1.1 欧洲人新航路的开辟与葡、西、荷殖民势力的到来……37

一、欧洲人的海上探险（37）

二、葡萄牙、西班牙和荷兰在岛屿东南亚的角逐（41）

三、葡、西、荷对殖民据点的统治（47）

1.2 柔佛王国与三角战争……57

一、柔佛王国的建立（57）

二、葡属马六甲、柔佛王国与亚齐之间的三角战争（57）

三、柔佛王国马六甲王统的结束（59）

单元2 18至19世纪中叶的马来半岛……63

- 2.1 18世纪的马来半岛……65
 - 一、柔佛王国首相王朝的兴衰（65）
 - 二、马来半岛的武吉斯人和米南加保人势力（66）
- 2.2 19世纪中叶前英国势力在马来半岛的扩张……72
 - 一、吉打的内忧外患与槟榔屿的割让（72）
 - 二、柔佛王国的矛盾与新加坡的割让（77）
- 2.3 海峡殖民地的成立与发展……79
 - 一、海峡殖民地的成立（79）
 - 二、海峡殖民地的发展（81）

第二编 殖民统治下的东南亚……86

单元3 殖民势力笼罩下的东南亚……87

- 3.1 殖民势力的扩张与统治……89
 - 一、岛屿东南亚（90）
 - 二、大陆东南亚（96）
- 3.2 东南亚各国的反应与改革……105
 - 一、爪哇战争（105）
 - 二、缅甸明敦改革（106）
 - 三、西方势力争夺下的暹罗（106）

单元4 19世纪的马来半岛和婆罗洲北部及英国势力的入侵……111

- 4.1 19世纪中叶的马来半岛土邦……113
 - 一、独立的马来土邦（113）
 - 二、处于暹罗势力下的北部土邦（118）
- 4.2 英国干预马来各邦内政……119
 - 一、背景（119）
 - 二、《邦咯协定》与霹雳接受英国干政（120）
 - 三、英国干预雪兰莪内政（121）
 - 四、森美兰接受参政司（122）
 - 五、彭亨设置参政司（122）

- 4.3 马来半岛完全受英国控制……124
 - 一、参政司与马来联邦的成立（124）
 - 二、柔佛的现代化（128）
 - 三、马来属邦与顾问官（132）
 - 四、马来社会对新制度的反应（135）
- 4.4 19世纪中叶的婆罗洲北部与英国势力的扩张……137
 - 一、19世纪中叶前的婆罗洲北部（137）
 - 二、布洛克家族统治下的砂拉越（138）
 - 三、英属北婆渣打公司在北婆的经营（141）
 - 四、砂拉越及北婆人民的抗英活动（144）

单元5 英国统治下的马来半岛和砂拉越、北婆的经济、社会与文化……149

- 5.1 经济的开发与建设……151
 - 一、锡矿业（151）
 - 二、种植业（154）
 - 三、伐木业（156）
 - 四、新兴城市的兴起与发展（157）
- 5.2 多元民族社会的形成……158
 - 一、华人南移及其社会组织（158）
 - 二、印度移民（170）
 - 三、马来社会（173）
 - 四、砂拉越和沙巴的民族（174）
 - 五、其他族群（175）
- 5.3 教育和文化的发展……178
 - 一、多源流教育并存（178）
 - 二、文学与报章（184）

第三编 东南亚的民族觉醒与二战时期的发展……190

单元6 二战前东南亚的民族主义运动……191

- 6.1 兴起的背景……193
 - 一、外部因素（193）
 - 二、内部因素（195）

- 6.2 二战前东南亚各国的民族主义运动……197
 - 一、菲律宾（197）
 - 二、印尼（201）
 - 三、缅甸（203）
 - 四、印支三邦（207）
- 6.3 暹罗的政治变革……210
 - 一、1932年革命（210）
 - 二、披汶与大泰族主义（212）

单元7 马来亚的民族主义团体与活动……215

- 7.1 战前马来民族主义的发展……217
- 7.2 战前华印族的政治意识与活动……223
 - 一、华族的政治意识（223）
 - 二、左翼势力的发展（228）
 - 三、印族的政治活动（230）

单元8 日本侵略东南亚……233

- 8.1 日本入侵东南亚及其统治……235
 - 一、占领经过（236）
 - 二、统治政策和抗日运动（240）
- 8.2 日据时期的马来亚、砂拉越及北婆……246
 - 一、军政统治（246）
 - 二、抗日运动（251）
 - 三、太平洋战争结束（255）
 - 四、日据时期的影响（255）

第四编 东南亚国家的独立与当代发展……258

单元9 马来亚联合邦的独立和马来西亚的成立……259

- 9.1 从马来亚联邦到马来亚联合邦……261
 - 一、马来亚联邦计划（262）
 - 二、马来亚联合邦的成立（265）
- 9.2 紧急状态与马来亚联合邦的独立……267
 - 一、紧急状态（267）
 - 二、马来亚联合邦的独立（272）

- 9.3 战后的砂拉越、北婆和汶莱……280
 - 一、砂拉越（280）
 - 二、北婆（282）
 - 三、汶莱（283）
- 9.4 马来西亚的成立……283
 - 一、战后新加坡的发展（283）
 - 二、马来西亚概念的提出及其原因（284）
 - 三、新加坡和英属婆罗洲三邦的反应（285）
 - 四、国际间的反应与马来西亚的诞生（290）
 - 五、新加坡退出马来西亚（293）
- 9.5 联邦宪法……294

单元10 马来西亚当代的发展……301

- 10.1 独立后的政治和经济发展概况……303
 - 一、联盟时期（1957–1972）（303）
 - 二、国阵时期（1973–2003）（309）
 - 三、政治转折时期（2003年至今）（320）
- 10.2 当代社会、文化的发展……326
 - 一、社会（326）
 - 二、教育（330）
 - 三、文化（332）
- 10.3 战后华文教育的发展……335

单元11 二战后国际新形势下的东南亚……345

- 11.1 东南亚国家的独立与建国后的发展……348
 - 一、独立的经过（348）
 - 二、徘徊在民主与威权专制之间（1960–1980年代）（353）
- 11.2 冷战意识形态影响下的东南亚……362
 - 一、二战后的国际和亚洲新形势（362）
 - 二、越南战争和成立东南亚国家联盟（363）
- 11.3 走向新时代的东南亚（1990年至今）……369
 - 一、东盟的一体化发展（369）
 - 二、东南亚威权政治的崩解（373）

附录1 大事年表……386

附录2 参考书目与图片来源……389

一、东南亚的地理概况和民族

东南亚位于亚洲的东南部，介于太平洋和印度洋之间，地跨赤道两侧，有常年多雨的热带雨林气候，以及雨旱季分明的热带季风气候。地理范围包括以中印半岛为主的大陆东南亚^①，以及由马来群岛（Malay Archipelago，马来文称Nusantara）构成的岛屿东南亚。

在大陆东南亚，地势北高南低，源自北部山地的大河流向南部下游后，形成广阔且肥沃的冲积平原和三角洲，居住着以南亚语系（Austro-Asiatic family）和汉藏语系（Sino-Tibetan family）为主的诸多民族^②。

至于岛屿东南亚，则地势多山，狭小平原多分布在沿海，因位于板块交界处，火山活动和地震频繁，为南岛语系（Austronesian family）各民族活动的区域^③；其中马来民族^④以河川和海洋作为交通路径，利用常年季风交替稳定的特点，往来群岛各地经商贸易，故此区域又称为马来群岛。

我国位处大陆东南亚与岛屿东南亚的交界处，分为亚洲大陆最南端马来半岛的西马和世界第三大岛婆罗洲（Borneo，印尼称加里曼丹Kalimantan）北部的东马。西马地形北高南低，蒂蒂旺沙山脉（Banjaran Titiwangsa，又称主干山脉）南北纵贯，将半岛分为东岸和西岸地区，主要河流如彭亨河（Sungai Pahang）与霹雳河（Sungai Perak）分别从山脉两侧流向南中国海及马六甲海峡（Strait of Malacca）；因扼守东西交通必经要道的马六甲海峡，加上季风气候，自古便是海上贸易的重要中转站。东马由森林覆盖的丘陵和山地构成，地势从内陆向沿海逐渐降低，我国最高峰京那峇鲁山（Gunung Kinabalu，海拔

① 大陆东南亚地理上称“中印半岛”，中国称之为“中南半岛”；19世纪中叶，法国人称此区域为“印度支那”（Indochina，简称印支）。本书中的“印支半岛”（地理上）或“印支三邦”（政治上）特指大陆东南亚东部的法国殖民地。

② 南亚语系民族，主要是分布在越南（Vietnam）的京族（Kinh/Viet）、寮国（Laos，亦称老挝(wō)）和柬埔寨（Cambodia）的高棉人（Khmer，旧称吉蔑(miè)族）、缅甸（Myanmar，旧称Burma）的孟族（Mon）等；我国半岛中北部原住民塞芒人（Semang/尼格利多人Negrito）的语言，也属于南亚语系的分支。汉藏语系民族，包括缅甸（Bamar）、克钦族（Kachin）和泰族（Thai，缅甸称掸族Shan、寮国称佬族、中国称傣族）等。

③ 南岛语系民族，主要是居住在我国马来人、卡达山杜顺族（Kadazan-Dusun）和伊班族（Iban）等各族，以及印度尼西亚（Indonesia，简称印尼）和菲律宾（Philippines）的各民族。

④ 马来民族按迁移时间先后，以及体质和文化程度上的差异，通常把最早从云南移入的称为“原始马来人”（Proto-Malays），后来从台湾、菲律宾迁来的称为“混血马来人”（Deutero-Malays）。混血马来人吸收了大多数原始马来人，并与尼格利多人相融合，演变为现在的马来人。

4,095 m) 坐落此地；最长的河流拉让江 (Sungai Rajang)，支流广布，为本区域的主要水系。

二、史前东南亚

远古时代的东南亚，大陆与岛屿是连成一片的辽阔陆地，又称巽他大陆 (Sundaland)。冰河时期结束后，海水水位上升，淹没了较低的地势，部分过去的高地成为岛屿。这一地质变迁奠定了东南亚地形破碎、岛屿散布的特征。这片区域是人类活动的重要舞台之一，在其大陆和岛屿区域皆发现上百万年前的类人猿 (Anthropoid Primates) 和直立人 (*Homo erectus*) 化石^⑤。

约7000–4000年前，东南亚进入新石器时代 (Neolithic)，大陆东南亚的大河流域兴起水稻种植，并传入岛屿东南亚的爪哇岛 (Java) 和苏门答腊岛 (Sumatra)，成为日后东南亚经济和文化发达的区域。

我国至今发现百余处史前遗址，主要集中在霹雳 (Perak) 江沙 (Kuala Kangsar) 的玲珑谷 (Lembah Lenggong)、吉兰丹 (Kelantan) 话望生 (Gua Musang) 的能吉里谷^⑥ (Lembah Nenggiri)、砂拉越 (Sarawak) 美里 (Miri) 的尼亚洞 (Gua Niah)、沙巴 (Sabah) 拿笃 (Lahad Datu) 的曼苏里谷^⑦ (Lembah Mansuli) 等地。



导言图1

印尼爪哇岛的桑吉兰 (Sangiran) 是东南亚古人类的活动地区之一，出土了距今约150万年的类人猿化石 (见圆图)。这是遗址博物馆展示的直立人狩猎复原品。

- ⑤ 1979年，缅甸中部崩当 (Pondaung) 山区发现4,000万年前的类人猿灵长类古生物化石，是迄今为止世界上发现的最古老类人猿灵长类化石。而生活在至少100万年前的印尼直立人系爪哇人 (Java Man)、梭罗人 (Solo Man，亦称昂栋人 Ngandong Man) 和瓦甲人 (Wadjak Man)，则已懂得制作简单的石器，代表东南亚当时已进入旧石器时代 (Paleolithic)。
- ⑥ 能吉里谷史前遗址，包括瓜茶 (Gua Cha)、蝙蝠洞 (Gua Lubang Kelawar) 等十几处史前人类活动地点。由于能吉里水力发电站计划 (Nenggiri Hydroelectric Dam Project) 预计2027年完工，届时大部分具考古价值的洞穴将会被完全淹没。为此，由国民大学 (Universiti Kebangsaan Malaysia, UKM) 领导的考古团队加紧发掘。2023年，考古团队在小格乐同洞 (Gua Keledung Kecil) 挖掘出1.4万年前的完整史前人类骨骸和陪葬品，为研究史前殡葬仪式提供新的资料。
- ⑦ 曼苏里谷旧石器遗址发掘于2003年，发现了距今23.5万年的旧石器时代石器制作坊，说明史前婆罗洲人类迁移方向，最早是由曼苏里谷盆地开始向外扩散，改写了过去认为婆罗洲最早的人类活动地点在尼亚洞的说法。


历史百科

霹雳玲珑谷的旧石器时代遗址


坐落于霹雳河北岸的玲珑谷，是我国重要的史前考古遗址之一，涵盖了约183万年前至1700年前旧石器时代、新石器时代及金属时代的人类活动痕迹。区域内，武吉布农（Bukit Bunuh）出土的石斧距今约183万年，是目前非洲以外最古老的同类工具之一。而哥打淡板（Kota Tampan）遗址出土的旧石器时代工具，年代介于数十万年至数万年前，显示当时可能存在数目相对庞大及半定居的人类群体。

玲珑谷最具代表性的发现，是距今约1.1万年至1万年的霹雳人（Perak Man），为目前东南亚最完整、年代最早的人类骨骼化石，提供了关于古人类体质、健康状况及埋葬习俗的珍贵线索。

凭借其丰富且连续的史前遗迹，玲珑谷于2012年名列联合国教科文组织（UNESCO）的世界文化遗产，是我国首个入选的史前人类遗址。



导言图2 玲珑谷霹雳人化石现场挖掘遗址及遗址博物馆为霹雳人制作的模拟身份证（小图）。



导言图3 越南北部的和平 (Hoa Binh, 旧译“货平”), 因发现距今10,000至5,000年、通体磨光的大量石器而成为重要的中石器时代 (Mesolithic) 文化代表, 此外还发现轮制陶器和印纹陶。和平型文化遍布印支半岛、马来半岛和苏门答腊。图为和平文化遗址出土的石铎(bèn)。



导言图4 公元前3000年左右, 东南亚进入金属器时代 (至公元前100年), 出土诸多祭祀用的铜鼓, 其中又以越南东山 (Dong Son) 发现的大铜鼓最具代表性, 故称东山文化。图中铜鼓为公元前800年所作, 收藏于巴黎国立纪玖亚洲博物馆 (Musée Guimet)。



导言图5 1939年发现的瓜茶史前遗址, 出土文物跨越旧石器时代至新石器时代。图为可连接木把手的新石器时代砍砸工具复制品, 其一端已具有细致的薄面, 便于砍砸动作。



导言图6 尼亚洞史前遗址发掘始于1950年代, 考古学者在洞穴中发现了存在于五万多年前的人类和多种动物骨骼化石、各种石器、骨针、陶罐、壁画和木船形棺材 (如图) 等文物。2024年7月, 尼亚国家公园登录联合国文化和自然复合遗产。

图例

古人类活动遗址 ▲ 1-3 石器时代遗址 ★ 4-8 金属器时代遗址 ● 9

- 1 ▲ 缅甸崩当 2 ▲ 爪哇桑吉兰——爪哇人、梭罗人活动地点
- 3 ▲ 瓦甲人 4 ★ 沙巴曼苏里谷 5 ★ 砂拉越尼亚洞 6 ★ 霹雳玲珑谷
- 7 ★ 越南和平 8 ★ 吉兰丹能吉里谷 9 ● 越南东山

导言地图2 东南亚史前遗址分布图




图11-10：
1976年在峇厘岛举行的东盟首脑会议，是东盟成立九年后，各国最高行政决策者的首次会议。图为我国时任首相胡先·翁（Tun Hussein Onn，1976-1981年在任）在会上致词。



图11-11：
东盟秘书处成立于1976年，办事处设在雅加达（图），负责东盟各项事务的发起、建议、协调和执行。秘书长由成员国轮流选出，东盟峰会任命，任期五年。

1984年，汶莱正式加入东盟，成为第六个成员国。1987年，东盟首脑会议作出建立“东南亚无核区”的决定，进一步确保东盟的安全与稳定，避免外部势力的干预。

11.3

走向新时代的东南亚（1990年至今）

1990年代后，随着冷战对抗格局的松动，东南亚进入新的发展阶段。威权国家开启民主化改革；同时，东盟不断深化区域合作，推动一体化进程，加强自由贸易与基础设施建设，以提升全球竞争力。然而，各国政治与社会发展步调不一，且面临南中国海争端及领土纠纷，影响区域稳定与外交关系。

一、东盟的一体化发展

冷战结束后，国际形势趋于缓和，全球化和地区经济一体化蔚为潮流，东盟也顺应国际和平环境，推动区域一体化。随着越南（1995）、缅甸（1997）、寮国（1997）和柬埔寨（1999）相继加入东盟，东盟实现了“东南亚十国共同体”的组织目标^①。

^① 东帝汶于2011年申请加入东盟；2022年，东盟峰会原则同意接纳东帝汶为东盟第11个成员，给予观察员地位。2025年10月，东帝汶正式成为东盟的第11个成员国。

（一）推动区域经济一体化

1992年，在新加坡举行的第四届东盟首脑会议批准了“东盟自由贸易区”（ASEAN Free Trade Area, AFTA）计划，致力于降低成员国之间的关税，促进商品贸易自由化。此后，成员国加大力度拓展本地区的经济潜力。2015年11月成立“东盟经济共同体”（ASEAN Economic Community, AEC）后，成员国间基本已达成零关税的目标；而东盟经济共同体更涵盖商品、服务、投资、资本和劳动五大领域，旨在建立一个更有全球竞争力的区域经济体。

随着经济合作的不断深化，特别是经历了1997-1998年的亚洲金融危机，东盟国家普遍意识到有必要扩大与区域其他国家的政治经济合作。于是，1997年东盟启动与中国、日本和韩国合作的进程；两年后签署的《东亚合作联合宣言》（*Declaration on East Asia Cooperation*），标志着“10+3”合作的机制化，合作领域覆盖各个方面。2001年又倡导建立“东盟—中国自由贸易区”（ASEAN-China Free Trade Area, ACFTA），与亚洲主要经济体建立更密切的关系，扩大发展机会^⑤。

经过近十年的商讨和部署，东盟在2022年与中国、日本、韩国、澳洲及纽西兰五个主要区域贸易伙伴，签署了《区域全面经济伙伴协定》（*Regional Comprehensive Economic Partnership*, RCEP），加强彼此的贸易联系^⑥；我国通过RCEP，保障了产业链和供应链畅通，为出口多元化和加强产业合作创造新的可能。

（二）东盟地区论坛与东盟共同体

1990年代冷战结束后，东盟各国设立“战略和国际问题研究所”（Institute of Strategic and International Studies, ISIS），邀请学者提出促进东

^⑤ 据2024年1月《东盟统计简报》（*ASEAN Statistical Brief*），2022年，东盟国内生产总值（GDP）总值达3.6万亿美元，为世界第五大经济体，仅次于美、中、日、德，其中制造业规模最大。

^⑥ RCEP可谓全球规模最大的自由贸易协定，全体成员国合计占全球GDP约30%及世界贸易逾1/4份额。

董總
DONG ZONG



ISBN 978-983-169-627-9



9 789831 696279